

ΠΙΝΑΚΑΣ ΠΡΟΝΟΙΩΝ ΠΟΛΕΟΔΟΜΙΚΩΝ ΖΩΝΩΝ


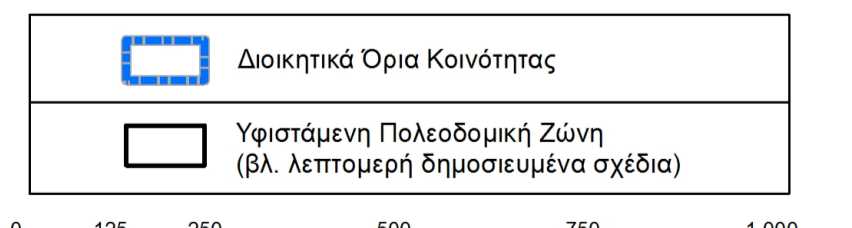
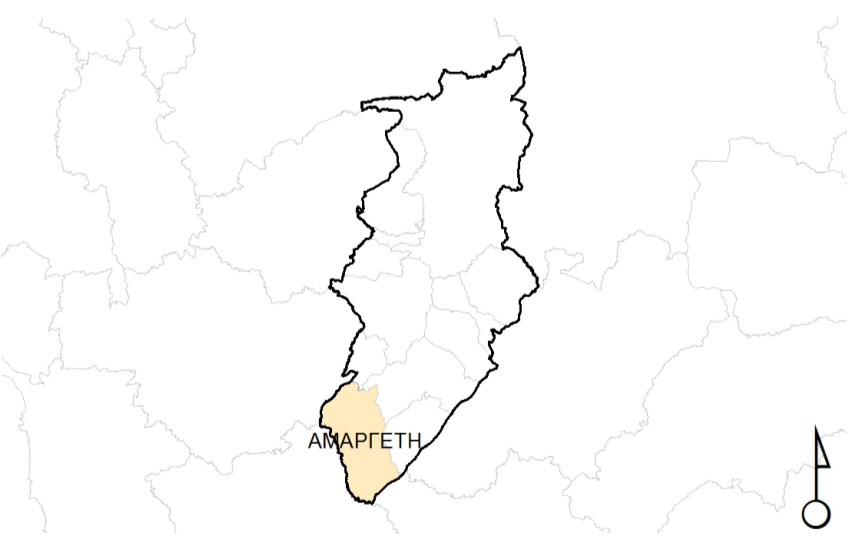
Ζώνη	Ανώτατος Συντελεστής Δόμησης	Ανώτατος Αριθμός Ορόφων	Ανώτατο Ύψος (μέτρα)	Ανώτατο Ποσοστό Κάλυψης
H1	1,20:1	2/3	8,30/11,40	0,70:1
H2	0,90:1	2	8,30	0,50:1
H3	0,60:1	2	8,30	0,35:1
H4	0,40:1	2	8,30	0,25:1
Γ3	0,10:1	2	8,30	0,10:1
Z2	0,03:1	1	5,00	0,03:1
Z3	0,01:1	1	5,00	0,01:1
Z3-ΠΤ	0,01:1	1	5,00	0,01:1
Z4-ΠΦ	0,005:1	1	5,00	0,005:1

Π.Φ. Ακτές και Περιοχές Προστασίας της Φύσης - Όπως καθορίζεται στο κείμενο της Δήλωσης Πολιτικής και σε λεπτομερή σχέδια  
 Π.Τ. Προστατευόμενο Τοπίο - Όπως καθορίζεται στο κείμενο της Δήλωσης Πολιτικής και σε λεπτομερή σχέδια

Σημειώσεις: 1. Για τις πιο πάνω Ζώνες ισχύουν επιπρόσθετα οι πρόνοιες και η πολιτική που περιέχονται στο κείμενο της Δήλωσης Πολιτικής.  
 2. Οι Πολεοδομικές Ζώνες είναι σχεδιασμένες στη ψηφιακή βάση του Τμήματος Κτηματολογίου και Χωρομετρίας. Η λεπτομέρεια των Ζωνών θα πρέπει να αντανακλάται με τα επίσημα κτηματολογικά σχέδια για σκοπούς ακρίβειας.  
 3. Οι Πολεοδομικές Ζώνες εγκρίθηκαν μετά από την πρόταση με αρ.209/2015 από το Υπουργικό Συμβούλιο στις 17/02/2015

H Ζώνες με επικρατούσα χρήση την κατοικία  
 Γ Ζώνες Προστασίας (Αρχαιολογικοί χώροι, χώροι φυσικής καλλιέργειας, δάση, προστατευόμενα τοπία, γεωμορφώματα, γήινη/αρωματική ηλιανθοσάσιμος, ποταμοί-αργάκια, γεωτρήσεις κλπ.)

ΔΗΛΩΣΗ ΠΟΛΙΤΙΚΗΣ  
 ΕΠΑΡΧΙΑ ΠΑΦΟΥ  
 ΧΩΡΟΤΑΞΙΚΗ ΠΕΡΙΟΧΗ VIII



ΤΜΗΜΑ ΠΟΛΕΟΔΟΜΙΑΣ ΚΑΙ ΟΙΚΗΣΕΩΣ  
 ΑΜΑΡΓΕΤΗ  
 Πολεοδομικές Ζώνες  
 ΕΓΚΡΙΜΕΝΕΣ-ΧΩΡΙΣ ΤΡΟΠΟΠΟΙΗΣΗ  
 (Μετά από απόφαση του Υπουργικού Συμβουλίου)  
 Υπεύθυνος Μελέτης: Γ. Βασιλείου  
 Έλεγχος: Μ. Καρακιάς  
 Σχέδιο: Κ. Μιχαήλ  
 Έγκριση: Α. Αριστοτέλους  
 Κλίμακα: 1:10.000  
 1:5.000  
 Ημερομηνία: Απρίλιος 2015  
 Αρ. Σχεδίου: ΔΠ/Ε2015/ΠΑΦ VIII/02  
 Αρ. Γνωστοποίησης: ΔΔΠ 266/03.04.2015